

TOP Häusleralm

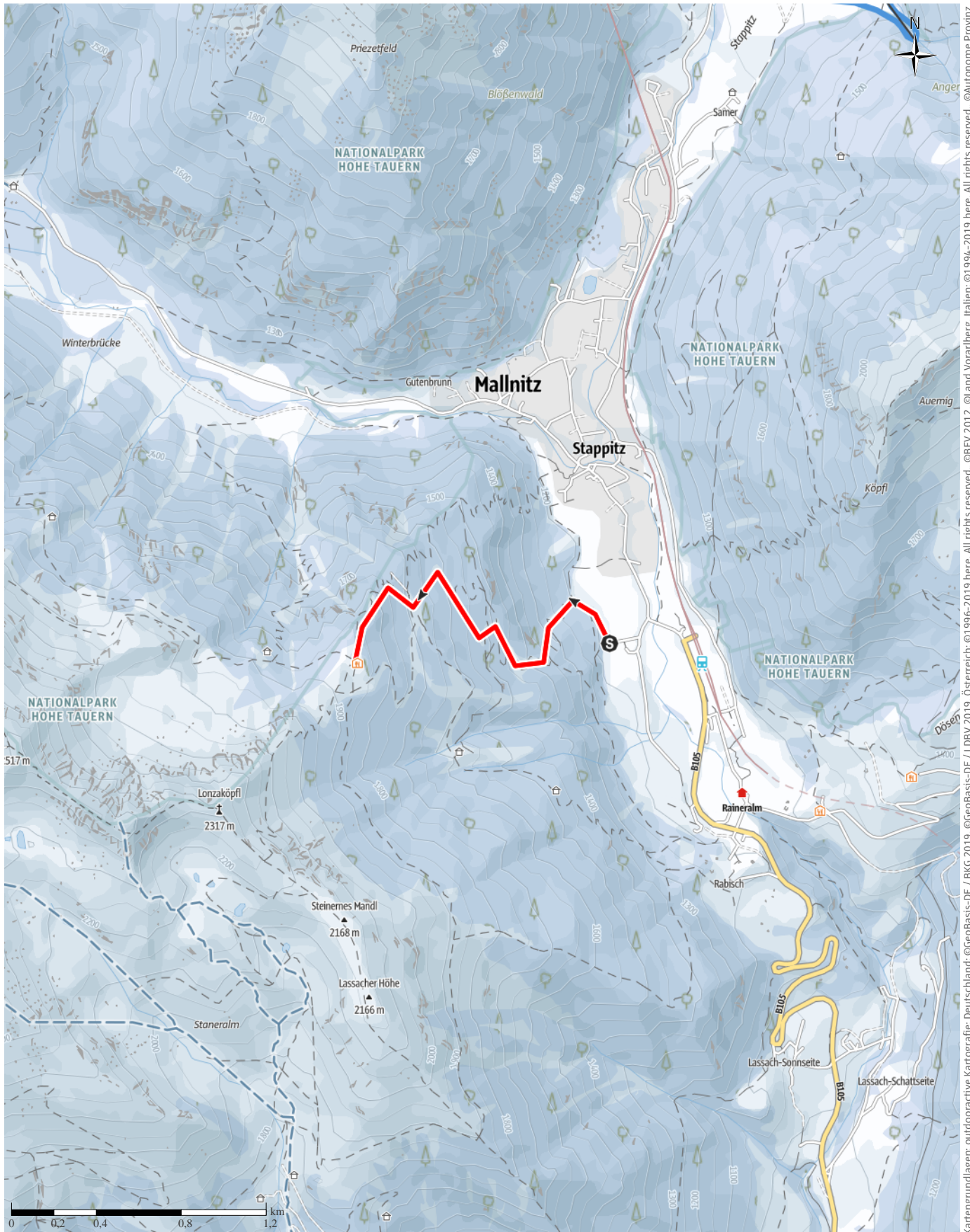
↔ 4,4km

🕒 2:00h

⬆️ 700m

⬆️ 700m

Schwierigkeit mittel

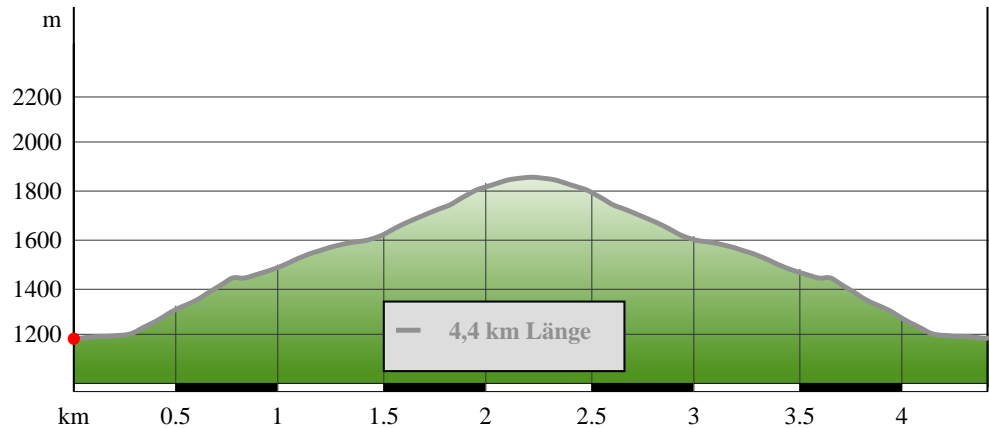


Kartengrundlagen: outdooractive Kartografie; Deutschland: ©GeoBasis-DE / BKG 2019, ©GeoBasis-DE / LDBV 2019, Österreich: ©1996-2019 here. All rights reserved. ©BEV 2012, ©Land Vorarlberg, Italien: ©1994-2019 here. All rights reserved. ©Autonome Provinz Bozen – Südtirol – Abteilung Natur, Landschaft und Raumentwicklung, ©Cartago S.R.L., Schweiz: Geodata ©swisstopo, ©BAFU – Bundesamt für Umwelt Kartengrundlagen: outdooractive Kartografie, ©OpenStreetMap (www.openstreetmap.org)

Wegart

— Länge 4,4km

Höhenprofil



Tourdaten

Skitour

Strecke ↔ 4,4 km
 Dauer ⌚ 2:00 h
 Aufstieg ▲ 700 m
 Abstieg ▼ 700 m

Schwierigkeit **mittel**

Kondition ●●●●●●

Technik ●●●●●●

Gefahrenpotenzial ●●●●●●

Höhenlage

1868 m

1196 m

Beste Jahreszeit

JAN | FEB | MÄR
 APR | MAI | JUN
 JUL | AUG | SEP
 OKT | NOV | DEZ

Bewertungen

Autoren

Erlebnis ●●●●●

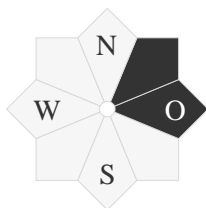
Landschaft ●●●●●

Community

Tour (2) ★★★★★

Weitere Tourdaten

Exposition



Die Ausrichtung der Tour ist in schwarz dargestellt.

Eigenschaften

mit Bahn und Bus erreichbar **aussichtsreich**
 geeignet für Snowboards **freies Gelände**
 Wald



Quelle
Kärnten Hohe Tauern
 Hof 4
 9844 Heiligenblut
 Telefon +43(0)4824/ 2700
 Fax
 tourismus@nationalpark-hohetauern.at
<http://www.nationalpark-hohetauern.at>

Die Häusleralm war eines der ersten Skigebiete Kärntens und ein Mallnitzer Traditionsgebiet. Mit dem Ausbau des Ankogel-Skigebietes und der Erschließung des Mölltaler Gletschers verlor sie ihre Bedeutung, der Lift - ein 1er-Sessellift - wurde abgetragen. Heute führt entlang der früheren Talabfahrt eine recht gefahrlose und durchaus schöne Skitour.

Sehr sichere Tour auf der Talabfahrt des früheren Häusler Skigebiets. Großteils im bewaldeten Gelände. Auch dann möglich, wenn das Wetter mal keine höheren Ziele erlaubt.

Sicherheitshinweise

Aufgrund der Routenführung auf einer früheren Skipiste und großteils im Wald ist die Lawinengefahr bei dieser Tour vergleichsweise gering. Die aktuelle Lawinensituation ist aber selbstverständlich auch hier zu berücksichtigen!!

Ausrüstung

Übliche Skitouren- und LVS- Ausrüstung

Informationsmaterial

Karte

AV Karte Nr. 42 Sonnblick

Literatur

Skitourenfolder "White Spirit", erhältlich unter tourismus@nationalpark-hohetauern.at

Wegbeschreibung

Start der Tour

Parkplatz der ehemaligen Talstation

Koordinaten:

Geogr. 46.981365, 13.170977

UTM 33T 360900 5204716

Wegbeschreibung

Vom Parkplatz an der ehemaligen Talstation nach rechts zur ehemaligen Skiabfahrt (Waldschneise). Entlang dieser zunächst bis auf 1750 m in bewaldetem Gebiet, dann stellenweise freies Weggelände bis zur Häusleralm (mehrere Hütten – nicht mehr bewirtschaftet). Der Weiterweg bis zum Lonzaköpfel (2.317m) ist möglich, jedoch steil und lawinengefährdet und sollte nur von erfahrenen Tourengewöhnern bei sicheren Verhältnissen in Angriff genommen werden!

Abfahrt:

Entlang der Aufstiegsspur bzw über die ehem. Pisten..

Anreise



Diese Tour ist gut mit Bahn und Bus erreichbar.

Öffentliche Verkehrsmittel

Die Tour kann direkt vom Bahnhof Mallnitz-Obervellach aus begonnen werden!
IC/EC-Station, internationale Schnellzüge halten im 2-Stunden-Takt.

Anfahrt

Über die Mallnitz Bundesstraße von Obervellach nach Mallnitz. Bei Anreise mit der Bahn, vom Bahnhof ca. 100 m Richtung Ortszentrum. Dann links abzweigen, und nach dem Hotel Edelweiss nach rechts zum Parkplatz an der früheren Talstation. Gehzeit vom Bahnhof: Max. 5 Minuten.

Parken

Parkplatz im Bereich der ehemaligen Skilift Talstation.

Kommentare & Bewertungen

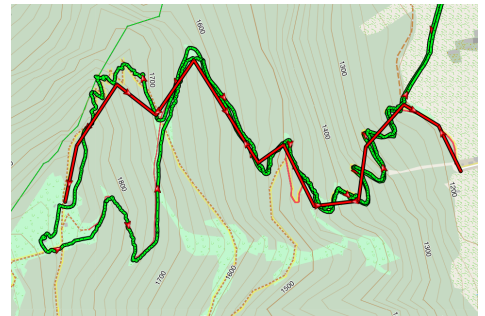


27.02.2018 · Skitour · Häusleralm

Zunächst einmal: Eine sichere Tour für schlechte Verhältnisse!

Aber: Der Tourverlauf ist extrem grob abgebildet – mit insgesamt 25 Trackpunkten. Bei schlechten Sichtverhältnissen ist oft unklar, wo es wirklich weitergeht.

Und der letzte Abschnitt (ab etwa 1690 mNN) folgt wohl dem Sommerweg durch relativ dichten Wald und teilweise steiles Gelände; viel angenehmer und sicherer ist es, der Skipiste hier weiter zu folgen.



Vergleich Website-Track (rot) mit eigener Aufzeichnung (grün)

Foto:

Tour zum Mitnehmen für iPhone und Android



QR-Code scannen und diese Tour offline speichern, mit Freunden teilen und mehr ...

Webseite

<http://regio.outdooractive.com/oar-hohe-tauern-kaernten/s/RZIG>



Pulvertraum auf der Häusleralm

Foto: P. Angermann, Kärnten Hohe Tauern



Auf der ehemaligen Skipiste zur Häusleralm

Foto: P. Angermann, Kärnten Hohe Tauern