

# Mallnitz - Sonnenloipe Rabisch

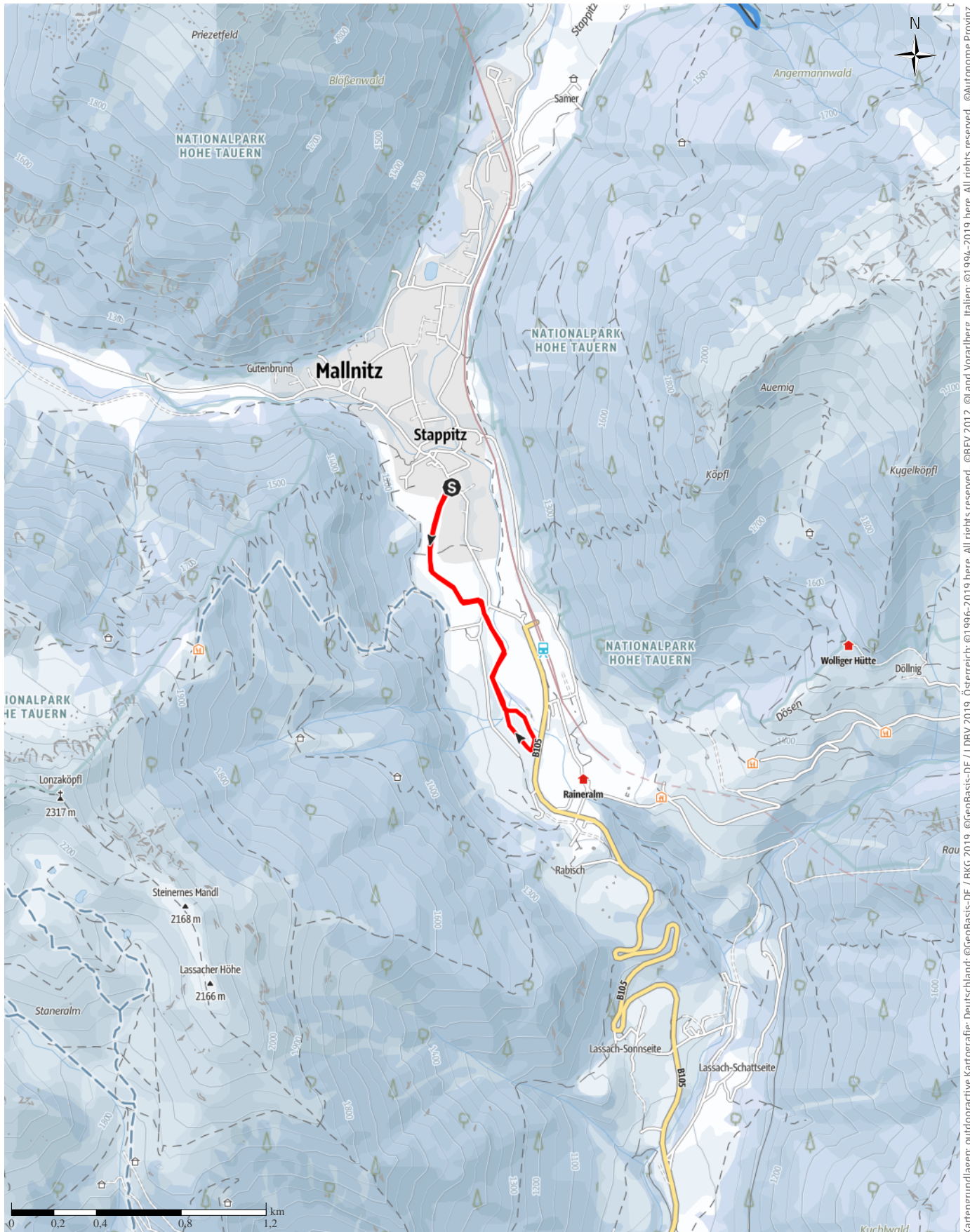
↔ 3,1km

🕒 0:30h

▲ 30m

▼ 30m

Schwierigkeit leicht



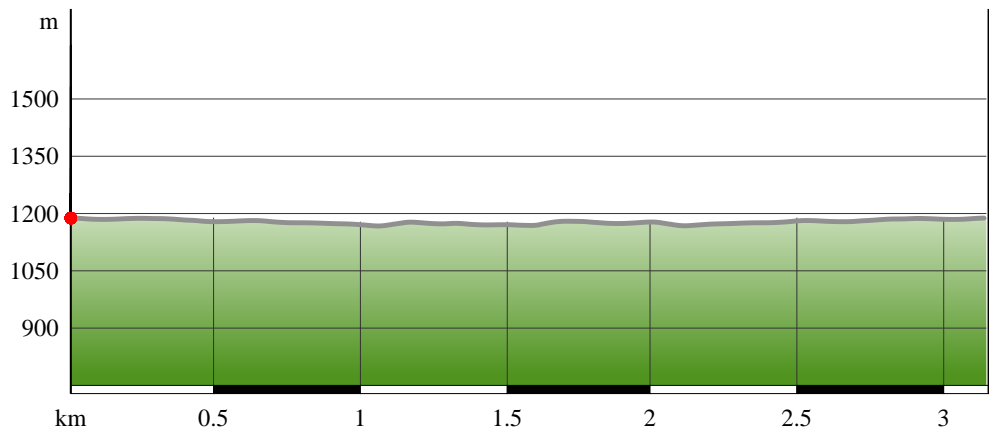
Kartengrundlagen: outdooractive Kartografie; Deutschland: ©GeoBasis-DE / BKG 2019, ©GeoBasis-DE / LDBV 2019, Österreich: ©1996-2019 here. All rights reserved. ©BBEV 2012, ©Land Vorarlberg, Italien: ©1994-2019 here. All rights reserved. ©Autonome Provinz Bozen – Südtirol – Abteilung Natur, Landschaft und Raumentwicklung, ©Cartago S.R.L., Schweiz: Geodata ©swisstopo, ©BAFU – Bundesamt für Umwelt Kartengrundlagen: outdooractive Kartografie, ©OpenStreetMap (www.openstreetmap.org)

## Mallnitz - Sonnenloipe Rabisch

## Wegart

— Länge 3,1km

## Höhenprofil



## Tourdaten

## Langlauf

Strecke ↔ 3,1 km

Dauer 🕒 0:30 h

Aufstieg ⬆️ 30 m

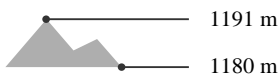
Abstieg ⬇️ 30 m

Schwierigkeit leicht

Kondition ●●●●●●

Technik ●●●●●●

Höhenlage



## Beste Jahreszeit

JAN | FEB | MÄR

APR | MAI | JUN

JUL | AUG | SEP

OKT | NOV | DEZ

## Bewertungen

## Autoren

Erlebnis ●●●●●

Landschaft ●●●●●

## Community

## Weitere Tourdaten

## Eigenschaften

aussichtsreich Streckentour

## Auszeichnungen

👨👩👧👦 familienfreundlich

Andreas Kleinwächter

Aktualisierung: 31.10.2013

Quelle  
Kärnten Hohe TauernHof 4  
9844 Heiligenblut  
Telefon +43(0)4824/ 2700  
Fax  
tourismus@nationalpark-  
hohetauern.at  
http://www.nationalpark-  
hohetauern.at

Herrlich-sonnige Loipe vom Ortszentrum zum Ortsteil

Rabisch - mit nur geringen Höhenunterschieden  
genußreiche, Einsteiger-taugliche Loipe.

## Autorentipp

*Die Mallnitzer Loipen sind gebührenpflichtig:**Tageskarte € 3,50**3-Tageskarte € 8,00**Wochenkarte € 11,00**Saisonkarte € 35,00**Karten erhältlich im Info- & Buchungscenter  
Mallnitz oder bei Wolligger Sports.**Für Alpine-Pearls-Gäste mit Mobilitätspass ist  
die Benützung der Loipen kostenlos!*

## Informationsmaterial

## Karte

Winterkarte Mallnitz, erhältlich im Info- &  
Buchungscenter Mallnitz der Nationalpark-Region

## Wegbeschreibung

## Mallnitz - Sonnenloipe Rabisch

### Start der Tour

Ortszentrum Mallnitz - direkt gegenüber Info- & Buchungscener bzw. Gemeindeamt

Koordinaten:

Geogr. 46.987506, 13.171045

UTM 33T 360921 5205399

### Ende der Tour

Mallnitz - Ortsteil Rabisch

### Anreise

#### Öffentliche Verkehrsmittel

Gratis-Skibus.

Einstieg in die Loipe 2 min vom IC-Bahnhof entfernt!

### Tour zum Mitnehmen für iPhone und Android



QR-Code scannen und diese Tour offline speichern, mit Freunden teilen und mehr ...

Webseite

<http://regio.outdooractive.com/oar-hohe-tauern-kaernten/s/ZEcYA>